TEIL A

PLANZEICHENERKLÄRUNG

(nach PlanZV vom 18.12.1990 i.V.m. der BauNVO vom 23. Juni 1962)

ART DER BAULICHEN NUTZUNG

SD — besonderes Wohngebiet

MD — Mischgebiet

GE — Gewerbegebiet

ÜBERBAUBARE BEBAUUNG

- o — offene Bauweise
- a — abweichende Bauweise
- ED — nur Einzel- und Doppelhäuser zulässig
- HD — nur Hausgruppen zulässig
- FD — nur Einzelhäuser, Doppelhäuser und Hausgruppen zulässig
- ED, HD — nur Einzelhäuser, Doppelhäuser und Hausgruppen zulässig
- ED, FD — nur Einzelhäuser und Doppelhäuser zulässig
- HD, FD — nur Hausgruppen und Einzelhäuser zulässig
- ED, HD, FD — nur Einzelhäuser, Doppelhäuser und Hausgruppen zulässig
- ED, HD, FD, MH — nur Einzelhäuser, Doppelhäuser, Hausgruppen und Mehrfamilienhäuser zulässig
- ED, HD, FD, MH, GH — nur Einzelhäuser, Doppelhäuser, Hausgruppen, Mehrfamilienhäuser und Großhäuser zulässig

FÜR BESONDERE WOHNBAUFLÄCHEN GILT

WB	I - IE
0,6	1,6
O	SD , FD
	0° - 45°

FLÄCHEN FÜR DEN GEMEINBEDARF

- Flächen für den Gemeinbedarf
- Schule
- sozialen Zwecken dienende Gebäude
- Kirchen für Religions- und Weltanschauungsgemeinschaften
- Sportanlagen
- Spielanlagen

VERKEHRSFLÄCHEN

- Straßenverkehrsflächen
- öffentl. Parkplatz
- Verkehrsflächen besonderer Zweckbestimmung (Straßenrand)

FLÄCHEN FÜR ÜBERÖRTLICHEN VERKEHR

- Fahrradwege
- Fußgängerbereiche

FLÄCHEN FÜR VERSORGUNGSANLAGEN

- Trafo / Elektrizität
- Pfleiderer
- Firmware

GRÜNFLÄCHEN

- Flächen für Wald
- Öffentliche Grünflächen
- Parkanlagen / Kleingartenanlagen
- Sportplatz
- Anpflanzen von Sträuchern

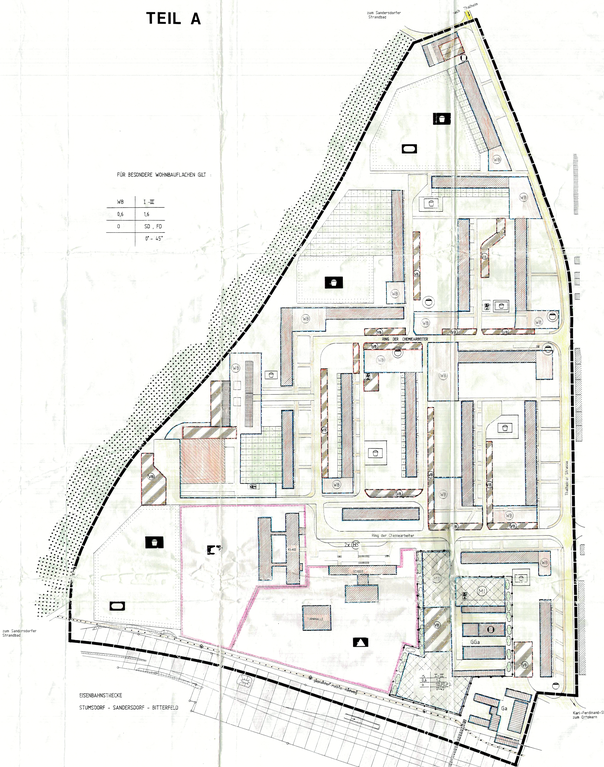
SONSTIGE PLANZEICHEN

- Begrenzung von Flächen für Nebenanlagen
- Nur Garagen
- Abgrenzung unterschiedlicher Nutzung
- Verkehrsberuhigter Bereich

NUTZUNGSSCHABLONE

Nutzungsart	Zahl der Vollgeschosse
Grundflächenzahl	Geschossflächenzahl
Bauweise	Dachform
	Dachneigung

O	offen
G	geschlossen
SD	Satteldach
FD	Flachdach
PD	Pultdach
WD	Walmdach



Verfahrensvermerke:

1. Aufgestellt aufgrund des Aufstellungsbeschlusses der Gemeindevertretung vom 22.02.1991 (Beschluß Nr./91/A/3). Die ortsübliche Bekanntmachung des Aufstellungsbeschlusses ist durch Aushang an den Bekanntmachungstafeln vom 21.7.91 bis 21.12.1991 erfolgt.

Sandersdorf, den ... Thiel Bürgermeister

2. Die frühzeitige Bürgerbeteiligung nach § 3 Abs. 1 Satz 1 BauGB ist am 21.11.1991 durchgeführt worden.

Sandersdorf, den ... Thiel Bürgermeister

3. Die von der Planung betroffenen Träger öffentlicher Belange sind mit Schreiben vom 21.10.1991 zur Abgabe einer Stellungnahme aufgefordert worden.

Sandersdorf, d.m. ... Thiel Bürgermeister

4. Die Gemeindevertretung hat am 22.01.1992 den Entwurf des Bebauungsplanes mit Begründung beschlossen.

Sandersdorf, den ... Thiel Bürgermeister

5. Die Entwürfe des Bebauungsplanes, bestehend aus der Planzeichnung (Teil A) und dem Text (Teil B), sowie der Begründung haben gemäß § 3 Abs. 2 BauGB vom 22.02.1992 bis während folgender Zeiten:

Mo 8.00 - 12.00 Uhr
13.00 - 16.00 Uhr
Di 8.00 - 12.00 Uhr
13.00 - 18.00 Uhr
Do 8.00 - 12.00 Uhr
Fr 8.00 - 12.00 Uhr

nach § 3 Abs. 2 BauGB öffentlich ausgelegen. Die öffentliche Auslegung ist mit dem Hinweis, daß Bedenken und Anregungen während der Auslegungsfrist von jedermann schriftlich oder zu Protokoll vorgebracht werden können, in der Zeit vom 24.01.1992 bis 31.01.1992 durch Aushang (3 Schaukästen) - ortsüblich bekanntgemacht worden.

Sandersdorf, den ... Thiel Bürgermeister

6. Der katastermäßige Bestand am 2.3.91 sowie die geometrischen Festlegungen der neuen städtebaulichen Planung werden als richtig bescheinigt.

Bitterfeld, den 22.04.1992 ... Leiter des Katasteramtes

7. Die Gemeindevertretung hat die vorgebrachten Bedenken und Anregungen sowie die Stellungnahme der Träger öffentlicher Belange am 20.04.1992 geprüft. Das Ergebnis ist mitgeteilt worden.

Sandersdorf, den ... Thiel Bürgermeister

8. Der Bebauungsplan, bestehend aus der Planzeichnung (Teil A) und dem Text (Teil B), wurde am 23.04.1992 von der Gemeindevertretung in der Sitzung vom angenommen und die Begründung mit Beschluß der Gemeindevertretung vom 23.04.1992 gebilligt.

Sandersdorf, den ... Thiel Bürgermeister

9. Die Genehmigung dieser Bebauungsplansatzung, bestehend aus der Planzeichnung (Teil A) und dem Text (Teil B), wurde mit Verfügung des Regierungspräsidiums Dessau vom 17.07.1992 (Az.: 21.2-20405/3) mit Maßgaben und Auflagen - erteilt.

Dessau, den 22.10.1992 ... Dezernat Abteilungsleiterin Bauordnung Bauleitplanung

10. Die Nebenbestimmungen wurden durch den satzungsänderndenen Beschluß der Gemeindevertretung vom erfüllt. Die Bürgermeister sind benachrichtigt. Das wurde mit Verfügung des Regierungspräsidiums Dessau vom bestätigt.

Sandersdorf, den ... Thiel Bürgermeister

11. Die Bebauungsplansatzung, bestehend aus der Planzeichnung (Teil A) und dem Text (Teil B), wird hiermit ausgefertigt.

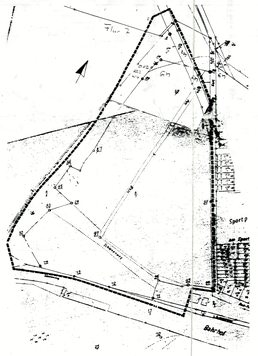
Sandersdorf, den 22.04.1992 ... Thiel Bürgermeister

12. Die Erteilung der Genehmigung des Bebauungsplanes sowie die Stelle, bei der der Plan auf Dauer während der Dienststunden von jedermann eingesehen werden kann und über den Inhalt Auskunft zu erhalten ist, sind am 22.07.1992 durch vom 22.07.1992 ortsüblich bekanntgemacht worden. In der Bekanntmachung ist auf die Geltendmachung der Verletzung von Verfahrens- und Formvorschriften und Mängeln und Abwägung sowie auf die Rechtsfolgen (§ 215 BauGB) hingewiesen worden. Auf Fälligkeit und Erlöschen von Entschädigungsansprüchen (§ 44 Abs. 3 Satz 4 bis 7 BauGB) ist hingewiesen worden. Die Satzung ist am 22.07.1992 in Kraft getreten.

Die Bebauungsplansatzung, bestehend aus der Planzeichnung (Teil A) und dem Text (Teil B), wird hiermit ausgefertigt.

Sandersdorf, den 22.07.1992 ... Thiel Bürgermeister

FLURKARTENAUSZUG GEMEINDE SANDERSDORF FLUR 4 UND 7 M 1 : 2500



TEIL B

Textliche Satzung

1. Art und Maß der baulichen Nutzung

Nach § 9 und § 1 BauNVO vom 26.6.1990, I S. 1 (BauGB. Gbl. Teil I Nr. 45) und nach § 4 a und 9 BauNVO.

Das Baugebiet Sandersdorf Nord I ist als "Besonderes Wohngebiet" ausgewiesen.

Das besondert, daß die überwiegend bebaute Fläche, die aufgrund ausgeübter Wohnnutzung und vorhandener sonstiger nachstehend genannter Anlagen eine besondere Eignung aufweisen und in denen Wohnungen und die nicht störenden Gewerbebetriebe sowie Anlagen und Fortentwicklung werden soll. Besonders Wohngebiete dienen vorwiegend dem Wohnen; sie dienen auch der Unterbringung von Einrichtungen und Anlagen, die der Versorgung des Gebiets dienen, sowie nicht störenden, soweit diese Betriebe und Anlagen nach der besonderen Eignet des Gebiets mit der Wohnnutzung vereinbar sind.

Zulässig sind

1. Wohngebäude,
2. Läden, Betriebe des Beherbergungsgewerbes, Schank- und Speisewirtschaften,
3. sonstige Gewerbebetriebe, ohne große städtische oder dynamische Belastungen und geringer Lärmemission,
4. Anlagen für Verwaltungen,
5. Anlagen für kirchliche, kulturelle soziale, gesundheitliche und sportliche Zwecke.

Ausnahmsweise können zugelassen werden

1. Anlagen für zentrale Einrichtungen der Verwaltung,
2. Vergnügungsstätten, soweit sie nicht wegen ihrer Zweckbestimmung oder ihres Umfanges nur in Kerngebieten allgemein zulässig sind.

Das Maß der baulichen Nutzung wird durch Bebauungsplan nach § 19 (2) BauNVO bestimmt durch folgende Festsetzungen:

1. Die Geschoßflächenzahl beträgt max bei 1,6.
2. Die Grundflächenzahl (Größe der Grundfläche der baulichen Anlagen) ist auf 0,6 begrenzt.
3. Die Zahl der Vollgeschossen kann von I bis III variieren.

Wobei bei der Berechnung der Grundflächenzahl als Multiplikator die Geschoßflächenzahl (siehe 1.) anzuwenden ist. (vgl. Pkt. 1) und 2))

Das Baugebiet darf maximal bis zu einer Gebäudetraufhöhe von 10,0 m über Gelweg bebaut werden.

Innerhalb des Geltungsbereiches des Bebauungsplanes befindet sich neben Wohnbauflächen eine Mischfläche in südlichen Teil des Gebietes. Die Fläche ist entsprechend der unterschiedlichen Nutzung des Baugebietes abgegrenzt.

Es gelten dort folgende Zulässigkeiten:

Die Mischfläche dient den Wohnen und der Unterbringung von Gewerbebetrieben, die das Wohnen nicht wesentlich stören.

Zulässig sind

1. Wohngebäude,
2. Geschäfte- und Bürogebäude,
3. Schank- und Speisewirtschaften und Speisewirtschaften sowie Betriebe des Beherbergungsgewerbes,
4. sonstige Gewerbebetriebe, ohne große städtische oder dynamische Belastungen und geringer Lärmemission,
5. Anlagen für Verwaltungen sowie für kirchliche, kulturelle, soziale, gesundheitliche und sportliche Zwecke.

6. Vergnügungsstätten im Sinne des § 4 a Abs. 3 Nr. 2 im dem Teilen des Gebiets, die überwiegend durch gewerbliche Nutzungen geprägt sind.

Die Nutzungsfaktoren werden wie folgt festgelegt:

1. Die Geschoßflächenzahl beträgt 1,2.
2. Die Grundflächenzahl ist auf 0,6 begrenzt.
3. Die Zahl der Vollgeschossen kann zwischen I und II variieren.

Das Baugebiet (Mischfläche) darf maximal bis zu einer Gebäudetraufhöhe von 7,0 m über Gelweg bebaut werden.

2. Bauweise

Es wird eine offene Bauweise für weitere Bauten ausgewiesen. Das heißt der seitliche Grenzabstand bei der offenen Bauweise soll in der Regel ohne Brandschutz, der Belichtung und Belüftung, ohne Rücksicht auf die Baulänge eingehalten werden. Es gelten die städtebaulichen Gestaltung des Baugebietes dienen.

Die Interessen des Nachbarschutzes w. bei gemäß des Abstandserlasses (MBlV. d. Minister d. Inn sowie Bauwerdnung und Landerschutz v. 21.3.1990) und von geforderten Abstandsflächen laut BauOB gewahrt.

Die Festsetzung der Oberbauten Fläche erfolgt nach §23 BauNVO durch die Baugrenzen.

Letzere, Erker, Aufzugsschächte, Treppenaußenverbauten, Balkonvorsprünge, Dachüberstände, Vordächer können die Baugrenze bis zu einer Tiefe von 1,25m ausnahmsweise überschreiten.

3. Maße des Baugrundstückes

Aufgrund der Struktur des Neubaugebietes werden keine Festsetzungen betreffs der Maße der Baugrundstücke getroffen.

4. Nebenanlagen

Untergeordnete Nebenanlagen und Einrichtungen sind zulässig, wenn sie dem Nutzungszweck der in den Baugebiet gelegenen Grundstücke bzw. des Baugebietes selbst dienen und seiner Eigenart nicht widersprechen.

Die Errichtung weiterer Garagenkomplexe ist nicht zulässig.

Einfriedungen

Zulässig sind im Bereich des Mischgebietes Zäune mit einer max. Höhe von 2,0m über Gelände.

Im Bereich der Grünflächen und Wohnbaufläche sind Einfriedungen zu hinterpflanzen.

Verbauanlagen:

Für die Errichtung, Anbringung, Aufstellung und den Betrieb von Werbeanlagen und Warenautomaten gelten die Vorschriften der Verbauanlagen, die entlang der öffentlichen Verkehrsflächen angeordnet sind, an Gebäude angebracht werden und eine Gesamthöhe von mehr als 1,5m haben, bedürfen der Zustimmung.

Verbauanlagen und Verbauanlagen auf den Gebäuden.

Die Genehmigung kann deshalb begründet oder mit den Vorbehalt des Widerrufs mit Bedingungen oder Auflagen verbunden werden.

5. Gemeinbedarf

Flächen für Gemeinbedarf bestehen in südlichen Teil des Geltungsbereiches. Der Schulbau mit Turnhalle sowie der Sozialbau (Kindertagesstätte) gelten als Bestand.
Weitere Nutzbauten bedürfen einer Prüfung des Gemeinderates.

Flächen für Sport- und Spielanlagen am Nord-Westrand des Geltungsbereiches sind als "Sportplatz" ausgewiesen. Sportflächen sind Nutzbauten als Sportanlagen zulässig, bedürfen aber der Zustimmung des Gemeinderates.

6. Wohnungsanzahl

Die Zahl der Wohnungen in Wohngebäuden (Neubau auf besonderen Wohnbauflächen) wird auf max. zwei Geschoßzahl, im einer weiteren Strukturvariante hierzu vorzubringen.

7. Sozialer Wohnungsbau

Es werden keine Flächen dem Sozialen Wohnungsbau vorbehalten.

8. Besonderer Wohnbedarf

Bei Wohnungsneubau sollen im Erdgeschoß Behinderten- und Seniorenwohnungen Vorrang finden.

9. Besonderer städtebaulicher Nutzungsgrund

Ein besonderer städtebaulicher Nutzungsgrund wird am die Theilschäden nicht vorliegen.

10. Freizuhaltende Flächen

Die Freihaltung von Flächen ist neben den besonderen Abstandsflächen (neben Gebäuden selbst) erforderlich.

11. Verkehrsflächen

Haupterschließung im Geltungsbereich ist die Thalheimer Straße. Sammelstraße ist der Ring der Thalheimer, alle übrigen Straßen sind Anliegerstraßen bzw. befahrbare Wohnwege.

Verkehrsflächen besonderer Zweckbestimmung sind die Rad- und Gehwege sowie die Flächen für das Parken von Fahrzeugen (ca. 500 Stellplätze).
Behinderungen des Überörtlichen Verkehrs entstehen im Süden an das Gebiet ab.

12. Versorgungsflächen

Die ausgewiesenen Flächen, auf denen Anlagen für die Versorgung der Bevölkerung mit Gas, Strom, Wasser, Wärme und Telekommunikation sind als Festgesetzt. Notwendige Nebenanlagen dieser Einrichtungen sind allerdings ausnahmsweise zulässig, ohne daß entsprechende Festsetzungen getroffen werden.

13. Führung von Versorgungsanlagen

Das Baugebiet ist bereits voll erschlossen. Die vorhandenen Anlagen sind in den öffentlichen Verkehrsflächen. Die erforderlichen Schutzstreifen müssen unbedingt eingehalten werden.

14. Entsorgungsflächen

Flächen für Müllcontainerstandplätze und Recyclingsammelbehälter sind keine Flächen der Unterlegung (nach §9(1) und werden im Bebauungsplan nicht grundsätzlich ausgewiesen.

15. Grünflächen

Es handelt sich nur um öffentliche Grünflächen. Die Wintergärten werden privat bewirtschaftet.

In den Grünflächen sind Kinderspielplätze und Seniorentreffpunkte integriert.

Ebenso befinden sich die Grünflächen Waschetrockenplätze und Teppichklopfanlagen.

16. Wasserflächen

Offene Wasserflächen sind für das Baugebiet nicht vorgesehen. (Brunnen und kleine Wasserläufe sind davon nicht betroffen).

17. Anfachtungsflächen

Es gibt keine gesetzlichen Flächen für Aufschüttungen, Abgrabungen oder Gewinnung von Kies, Lehm, Erden und anderen Bodenarten.

18. Landwirtschaft und Wald

Landwirtschaft wird im Geltungsbereich nicht betrieben.
Der im Norden ungewachsene Wald ist ein Schutz- und Erholungswald.

19. Tierhaltung

Flächen für die Errichtung von Anlagen für die Kleintierhaltung wie beispielsweise Zwinganlagen, Ställe, Koppeln und dergleichen sind im Geltungsbereich nicht zulässig.

20. Natur und Landschaft

Maßnahmen zum Schutz, zur Pflege und zur Entwicklung von Natur und Landschaft waren Flächen dazu werden nicht konkret ausgewiesen. Es ist bei der Gestaltung der Grünflächen darauf zu achten, daß diese Flächen intensiv mit naturverwandten Pflanzungen ausgeführt werden.

21. Geschlechtsbezogene Flächen

Versorgungsleitungen sind in der Regel unter öffentlichen Verkehrsflächen verlegt. Die allseitige Festsetzung nach Nr.13 ist ausreichend.

Die mit Geh-, Fahr- und Leitungsrechten zugunsten der Allgemeinheit und des Erschließungsträgers belegten Flächen sind keine öffentlichen, sondern öffentlichen Abstandsflächen festgesetzt, nicht aber die Rechte selbst.

22. Gemeinschaftsanlagen

Gemeinschaftsanlagen bestehen als Gemeinschaftsgaragen.

23. Immissionsschutz

Im Geltungsbereich des Bebauungsplanes dürfen in Verbrennungsanlagen, die neu errichtet werden, Kohle und Abfälle aller Art weder zu Heiz- und Feuerungszwecken noch zum Zweck der Beseitigung verbrannt werden.

In und nur Gewerbebetriebe zulässig, die nicht nach §4 BImSchG i.V.m. der 4. BImSchV vom 14.3.1990 nach der BlmSchV vom 24.07.1985- der Verordnung über genehmigungsbedürftige Anlagen einer Genehmigung bedürfen

Nach §3 der 16. BlmSchV vom 12.Juli 1990 gelten u.a. folgende Immissionsrichtwerte (IRW) zum Schutz der Nachbarschaft vor schädlichen Umwelteinwirkungen durch Verkehrsgeräusche:

	Tag	Nacht
im Wohngebiet	55dB(A)	45dB(A)
im Mischgebiet	60dB(A)	50dB(A)

24. Schutzflächen

Von der Bebauung freizuhaltende Schutzflächen sind ihre Nutzung. Flächen für besonderen Anlagen und Vorkehrungen zum Schutz vor schädlichen Umwelteinwirkungen im Sinne des Bundesimmissionsgesetzes sowie die zum Schutz vor solchen Einwirkungen oder zur Verhinderung oder Minderung solcher Einwirkungen zu treffenden baulichen und sonstigen technischen Vorkehrungen werden im Sinne des §9(1) nicht festgesetzt.

25. Ordnungsprinzipien

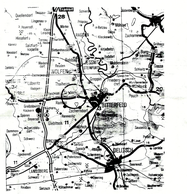
Aus städtebaulichen Gründen wird das Anpflanzen standortheimischer Bäume und §§16(...)w in seinem angemessenen Verhältnis zur Grundstücksfläch festgesetzt.

Bereits vorhandene Bepflanzungen sind zu erhalten, als Abgrenzung der Nutzbüchse insbesondere der Wohnbaufläche und Gemeinbedarfsfläche (Schule) besteht ein Pflanzgebot (siehe. Im breiter Streifn Sträucher und Bäumen)

26. Flächen für Aufschüttungen

Flächen für Aufschüttungen, Abgrabungen und Stützmauern, soweit sie zur Herstellung des Straßenkörpers erforderlich sind, finden im Geltungsbereich keine Anwendung.

LAGE IN DER REGION M 1 : 120 000



Ordnungswidrigkeiten

Zuwiderhandlungen gegen die in diesem Bebauungsplan enthaltenen örtlichen Bauvorschriften werden als Ordnungswidrigkeiten geahndet.

Gemäß des Entwurfs der Gemeindeordnung wird derjenige mit einer Geldbuße belegt, der vorsetzlich und fahrlässig festgesetzte Bauvorschriften, die gemäß §16 Abs. 4 der Verordnung von Bauten (unterbaubar), und dieses bewirkt, wesentlich beeinträchtigt oder zerstört werden.

LAGE IN DER ORTSCHAFT M 1 : 10.000



Geltungsbereich

Der Geltungsbereich des Bebauungsplanes liegt nördlich der Eisenbahnstrecke Stumsdorf-Sandersdorf-Bitterfeld und westlich der Thalheimer Straße.

Das nordöstlichen Abschluß bildet der Wasserlehrlen von Sandersdorfer Straßenbad.

Der Geltungsbereich des Bebauungsplanes umfaßt folgende Flurstücke:

Flur 4 : z.T. 17/1; z.T. 9/3; 6/5; 6/6; 6/7; 6/8
Flur 7 : 49/7; z.T. 49/6; 49/4; 49/5; 30; 99; 7/6; 93

Präambel:

aufgrund des § 10 des Baugesetzbuches in der Fassung vom 8. Dezember 1986 (BGBl. I S. 2253), zuletzt geändert durch Gesetz vom 22.04.1993 (BGBl. I S.), des Einigungsvertrages vom 31.08.1990 (BGBl. II S. 889) sowie der §§ 1 und 4 der Gemeindeordnung und mit Genehmigung der Gemeindevertretung vom Beginn/ungsvereinbarung Dessau-Ernte vom 17.07.1992 (Az.: 21.2-20405/3) hat die Gemeinde das Gebiet Sandersdorf Nord, westlich der Thalheimer Straße bestehend aus der Planzeichnung (Teil A) und dem Text (Teil B) beschlossen.

URSCHRIFT

GEMEINDE SANDERSDORF

BEBAUUNGSPLAN NR. 1

BAUGEBIET SANDERSDORF NORD , WESTLICH DER THALHEIMER STRAßE

ENTWURF UND VERANTWORTLICHE PLANUNG:	Thomas, Grill & Partner GmbH Architekten- und Ingenieurbüro 4600 Dortmund 50 Kl. Brechtenstr. 29 - 71
M 1 : 1000	GEMEINDE: Gemeinde Sandersdorf Dezernat Bauwesen Bauleitplan 1
7 / 91	BEARBEITER: T.Überhad WIEDUHFN